



Segunda vía ferrata del Tajo de Ronda. *Al-Andalus Activa*

VÍA FERRATA 10. Tajo de Ronda II

Municipio. Atajate

Pueblo cercano. Atajate

Localización. x: 306574 y: 4068371

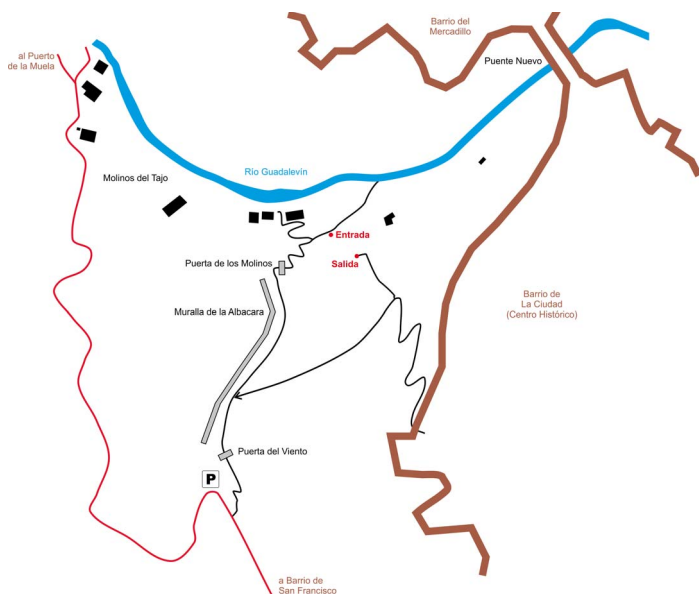
Dificultad. Fácil

Recorrido. 75 m

Desnivel. 50 m

Tiempo total estim.: 27' ida y vuelta desde el inicio a la salida de la vía.

Acceso. Podemos aparcar en el carril empedrado que baja hasta los Molinos del Tajo desde el barrio de San Francisco de Ronda. El aparcamiento lo haremos en el margen del camino a la altura de la Puerta del Viento. Desde ahí tan sólo hay que atravesar la puerta de época islámica y recorrer todo el lienzo

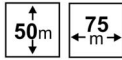




CROQUIS



Fácil



Desnivel

Recorrido



Tiempo Total



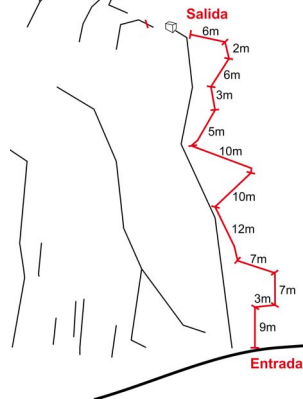
T. Acceso



T. Ferrata



T. Regreso



de muralla de la Albacara hasta la Puerta de Cristo o de los Molinos. Pasamos por la puerta y descendemos por el estrecho sendero que baja hasta los Molinos hasta encontrar el inicio de vía. La salida la efectuamos hacia la derecha, por el camino que baja del centro histórico de Ronda en dirección a los Molinos y que nos devuelve hasta la Puerta del Viento.

Breve reseña. La vía ferrata del Tajo de Ronda II, es la segunda que se instala en este espectacular paraje de Ronda. Tiene un recorrido paralelo a la Tajo de Ronda I y no ofrece ninguna dificultad digna de reseñar.

Restricciones. No conocemos restricciones.

TRACK

<http://es.wikiloc.com/wikiloc/find.do?t=&d=&lfr=<o=&src=&act=&q=va+ferrata+de+Tajo+de+Ronda>



FOTO. AL-ANDALUS ACTIVA

