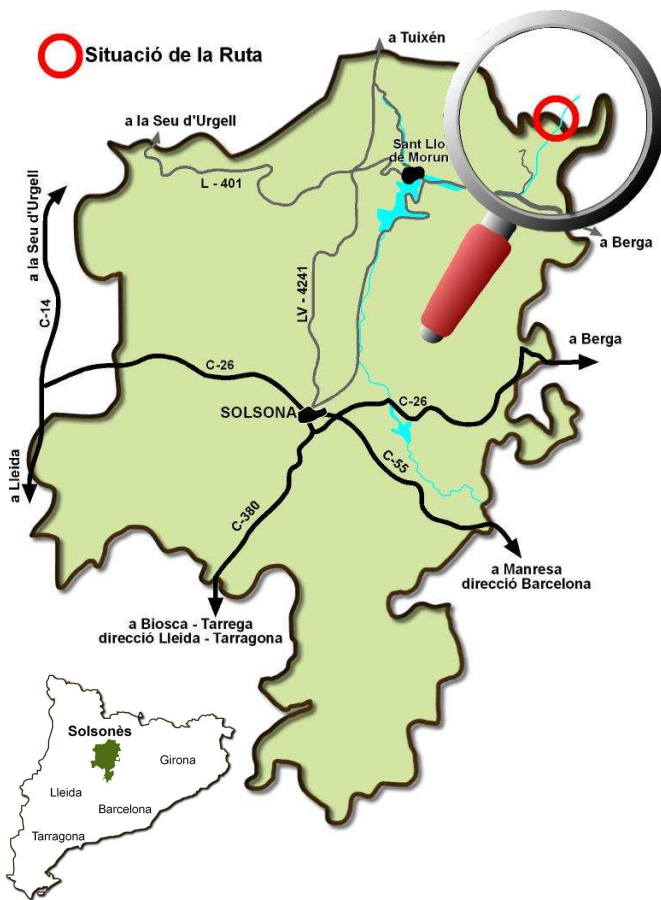


## Situació de la Ruta



Pont Quebradís



OFICINA DE TURISME DEL SOLSONÈS  
Centre d'interpretació turística del Solsonès  
Carretera de Bassella, 1  
25280 Solsona  
Tel. (0034) 973 48 23 10  
[www.turismesolsones.com](http://www.turismesolsones.com)

OFICINA DE TURISME DE LA VALL DE LORD  
Punt d'acolliment del Centre BTT Solsonès - Vall de Lord  
Carretera de Berga, s/n  
25282 Sant Llorenç de Morunys  
Tel. (0034) 973 49 21 81  
[www.valldelord.cat](http://www.valldelord.cat)

## Pautes de comportament:



Caminar és la millor manera per conèixer el ric patrimoni natural i cultural de la comarca.



No jugueu amb foc, pot acabar amb tot el que veieu.



No llenceu deixalles. Emporteu-vos-les i dipositeu-les als contenidors adequats del poble.



L'acampada lliure no està permesa. A la comarca hi trobareu molts càmpings.



Respecteu la vida que us envolta: no arrenqueu ni danyeu cap ésser viu.



Respecteu el patrimoni cultural i històric. Cal preservar-lo per a les generacions futures.



emergències  
112

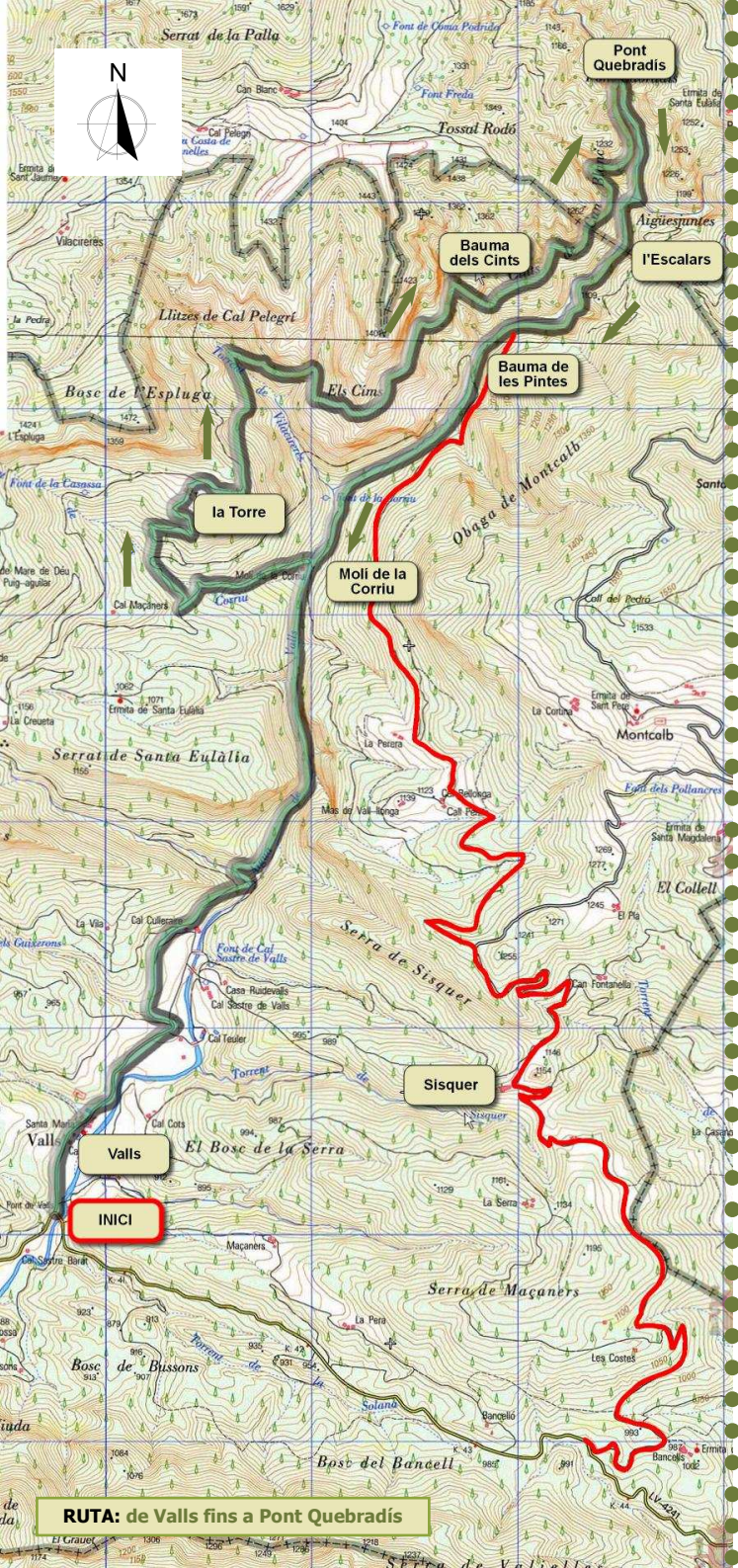
Telèfon d'emergències.



# Ruta de Valls fins a Pont Quebradís

Guixers, el Solsonès





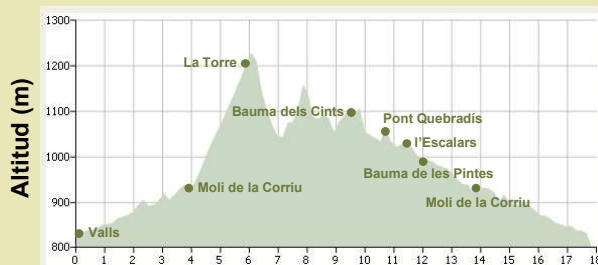
## Fitxa tècnica

Inici: **nucli de Valls**  
 Arribada: **nucli de Valls**  
 Dificultat: **alta**  
 Distància: **17.2 km**  
 Durada: **6 h**  
 Desnivell (+) acumulat: **505 m**



Ruta (GPS) disponible

## Perfil altimètric




## Llocs d'interès



**Pont Quebradís.** Pont natural de pedra tosca d'uns 20 m de llarg, per dins del qual s'escolen les aigües del riu de Valls



**Molí de la Corriu.** Antiga masia molí que fins no fa gaires anys encara estava actiu i aplegava els habitants de les masies properes, ja que era l'únic molí de la zona.



**Cints de la Torre.** Cingleres impressionants que tanquen la vall del riu de Valls baixant del Torrent dels Cints.

## La Ruta

Iniciem la ruta a l'Ajuntament de Guixers, a Valls. Seguim amb cotxe en direcció a La Corriu, 1,5 km i aparcuem prop de la casa Riu de Valls. Seguim la carretera 400 m fins a trobar una pista secundària a la dreta que baixa a creuar el torrent de Sant Martí i torna a la vall principal. Seguim la pista per la riba dreta del riu.

**Gorg de l'Olla.** Minicentral elèctrica i **Resclosa.** S'acaba la pista forestal. Continuem per una escala metàl·lica i per uns passos arranjats. Guanyem altura i travessem la rasa dels Pins Llargs. Al cap de 40 min arribem al Molí de la Corriu.

**Molí de la Corriu.** Deixem la palanca que travessa el riu, camí per on tornarem, i agafem la pista que està senyalitzada cap a la Torre de la Corriu, en pujada cap a l'esquerra.

El camí va pujant per la rasa de l'Horta fins arribar a la Torre de la Corriu.

**Torre de la Corriu.** Agafem un camí que surt en pla i que acaba en un gram camp on hi ha un mirador sobre el riu de Valls.

**Cruïlla de camins.** Agafem el de la dreta que marxa planell per entre els cingles dels Cints de la Torre. Seguim el sender ben fresat que va resseguint els cingles i entrant i sortint de diferents canals.

**Balma dels Cints.** Més endavant anem davallant pel mateix camí fins al fons de la Vall. Agafem un corriol que baixa per la dreta, hi ha una cadena, remuntem pel mateix lloc fins arribar a sobre el pont Quebradís.

**Pont Quebradís.** A l'esquerra surt el camí que marxa cap a Bonner. A sobre mateix de la bifurcació hi ha una font que raja d'un arbre. Per la dreta surt un viarany que ens condueix avall cap al riu just al davant de la boca sud del pont.

Per fer el camí de tornada tornem al pla de sobre el pont. Seguim un corriol que travessa un bosc de boixos, després cal superar uns passos amb l'ajut de les mans, fins arribar a sobre el toll de Gessamí.

Continua el corriol baixant per creuar el **Torrent Fondo** i tornant a guanyar alçada.

**L'Escalars.** El corriol ens porta a una escala de fusta que ens ajuda a baixar al riu. Agafem un corriol ben fresat que ens porta cap a una pista més ampla que baixa per la vall enclogerada del riu.

**Font de la Fam.** Grup de roques de pedra tosca cobertes de molsa.

**Balma de les Pintes.** Passem per sota d'un cinglet embaumat i a pocs metres arribem a una resclosa on acaba la pista.

**Cruïlla de pistes.** Per l'esquerra arriba la pista que baixa de cal Sisquer, que permet arribar fins aquí amb cotxe. (ruta 2)

Continuem per la pista que segueix baixant per la vall. Passem a prop i per sota de **Cal Segarra**, una balma que havia estat habitada no fa massa anys.

En aquest punt passem per sota **Els Cints de la Torre**.

Seguim la pista i travessem el riu per un pontet que ens porta de nou al Molí de la Corriu, on reprenem el camí de pujada fins a Valls.

## Observacions

Si es vol fer la ruta a peu més curta, es pot anar amb cotxe des de Sisquer fins a la central elèctrica i allà fer la ruta a peu fins a Pont Quebradís (3,6 km anar i tornar)

El darrer tram de la ruta, des de la central elèctrica, té bastanta dificultat degut als passos amb escales, agafadors i el llit del riu.

És preferible fer-la durant els mesos de primavera i estiu per evitar gelades.