

Detalle en la Ferrata de El Hacho, Gaucín. *Carlos Guerrero*

VÍA FERRATA 6. El Hacho

Municipio. Gaucín

Pueblo cercano. Gaucín

Localización. x: 280761 y: 4068206


Dificultad. Muy Difícil

Recorrido. 300m

Desnivel. 100m

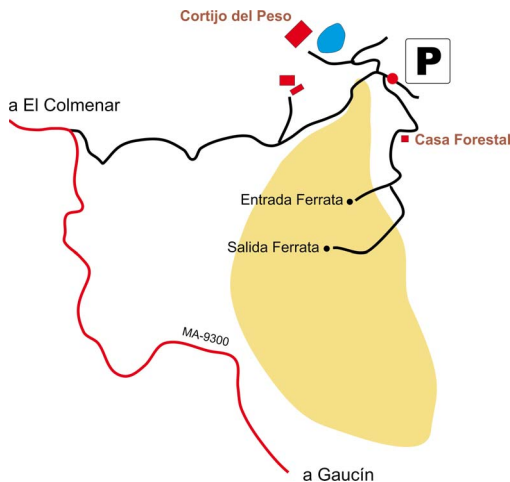
Tiempo total estim.: 3h 30' ida y vuelta desde el aparcamiento.

Acceso. Se accede desde la carretera que une el pueblo de El Colmenar (Estación de Gaucín) con la carretera Ronda-Algeciras, aproximadamente en el kilómetro 2,5. En una curva a la derecha encontraremos un camino de tierra, a la izquierda, que nos



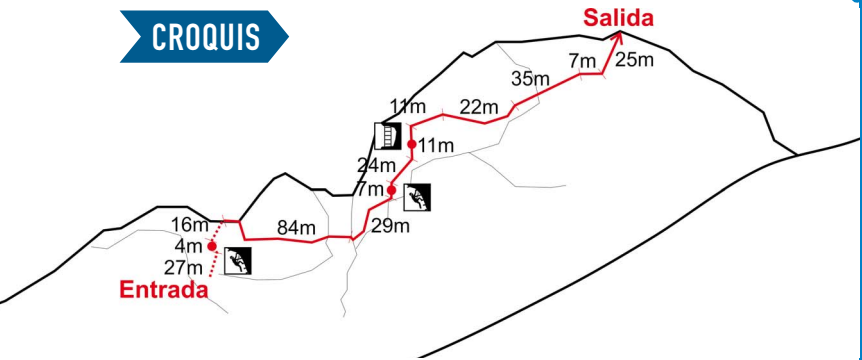
Escalera de cable

llevará hasta el Cortijo del Peso. Justo antes de llegar al cortijo, a la derecha, encontraremos un carril y un ensanchamiento donde podremos dejar el coche. Seguiremos el camino trazado hasta una casa forestal y, desde ahí, siguiendo el sendero trazado,





CROQUIS



Muy difícil



Extraplomo



Escala



Tiempo Total



T. Acceso



T. Ferrata



T. Regreso



Recorrido

llegaremos hasta las paredes donde encontraremos el inicio de la vía. El regreso lo efectuaremos hacia la izquierda en busca de la casa forestal y el aparcamiento.

Breve reseña. La vía ferrata del Hacho es bastante exigente físicamente debido a los dos extraplomos que encontraremos y a que requieren de una cierta habilidad para superar la escalera de cable instalada a mitad de vía. Una vez superada esta, alcanzaremos la cima del Hacho sin dificultad.

Restricciones. No conocemos restricciones. Atención se trata de un terreno privado.

TRACK

<http://es.wikiloc.com/wikiloc/find.do?t=&d=&lfr=<o=&src=&act=&q=va+ferrata+del+Hacho+de+gauc%C3%ADn>



VIDEO

<https://www.youtube.com/watch?v=nwZWVvc7rDQ>



Preparando la subida. *Miguel A. Mateos*

