




Con Benaoján al fondo. *Al-Andalus Activa*

## VÍA FERRATA 4. Benaoján



En plena subida

**Municipio.** Benaoján

**Pueblo cercano.** Montejaque

**Localización.** x: 299098 y: 4066122

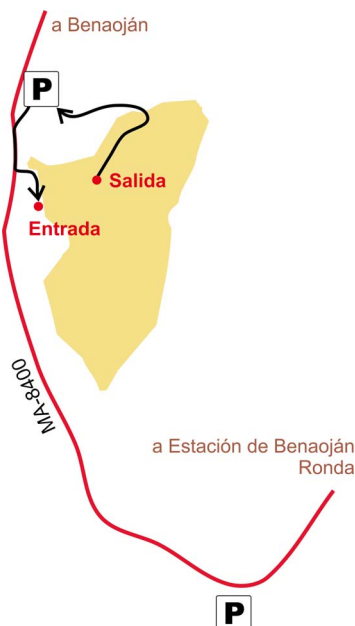
**Dificultad.** Difícil

**Recorrido.** 90 m

**Desnivel.** 70 m

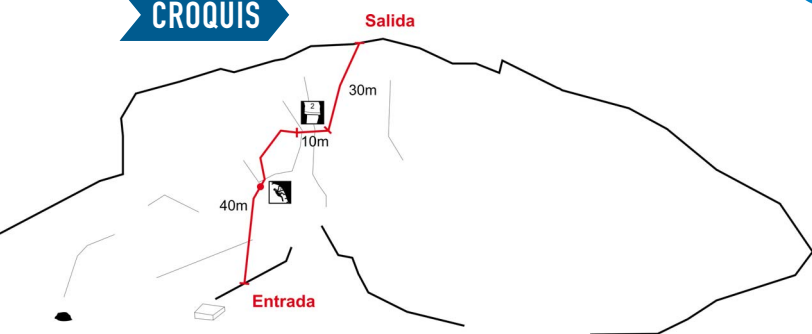
**Tiempo total estim.:** 1h 20' ida y vuelta desde el aparcamiento.

**Acceso.** Podemos aparcar en la misma carretera Ronda-Benaoján a la entrada del pueblo, o bien, a la altura de la barriada de la Estación de Benaoján, junto a una fuente. En cualquier caso, la aproximación no excede los 5-10 minutos. Se abandona la carretera justo a una pequeña cueva, por donde subiremos el pequeño escalón rocoso que nos dejará a pie de vía. La salida se efectúa hacia la izquierda, en dirección a Benaoján, por donde llegaremos de nuevo a la carretera.





## CROQUIS



Difícil



Extraplomo Puente 2c



Tiempo Total



T. Acceso



T. Ferrata



T. Regreso



Desnivel



Recorrido

**Breve reseña.** La vía ferrata de Benaoján es la decana en la Serranía de Ronda, la primera que se instaló. Es una vía corta pero exigente, sobre todo por el fuerte extraplomo que encontramos en el primer tramo. El otro obstáculo es el puente tibetano. Una vez superado éste, no encontramos mayores obstáculos hasta la salida.

**Restricciones.** No conocemos restricciones. Atención se trata de un terreno privado.

## TRACK

<http://es.wikiloc.com/wikiloc/find.do?t=&d=&lfr=&lto=&src=&act=&q=va+ferrata+de+benaoj%C3%A1n>



## VIDEO

[www.youtube.com/watch?v=61ZovM8Zpig&list=UUET9u-B18fMZU-StKsOi7QQ](http://www.youtube.com/watch?v=61ZovM8Zpig&list=UUET9u-B18fMZU-StKsOi7QQ)



Detalle de la ferrata en Benaoján. *Al-Andalus Activa*

